

# Το Παρράσιο Πάρκο Πολιτιστικής Κληρονομιάς στην Πελοπόννησο

## The Parrhasian Heritage Park of the Peloponnesos



Οι Προσπάθειες Σχεδιασμού του Πάρκου το 2012  
Park Planning Efforts 2012



# Παρράσιου Πάρκου; Λύκαιου Όρους Παρράσιο Εκπαιδευτικό Πρόγραμμα

Κατά την διάρκεια του 2012 συνεχίστηκαν οι προσπάθειες για την δημιουργία του Παρράσιου Πάρκου Κληρονομιάς στην Πελοπόννησο που αποτελεί και το πρώτο (για την Ελλάδα) Πάρκο πολιτιστικής κληρονομιάς σε τέτοια κλίμακα. Κρατικοί και τοπικοί παράγοντες, σε συνεργασία με το Υπουργείο Πολιτισμού και την Ομάδα των Αρχαιολογικών Ανασκαφών του Λύκαιου όρους και υπό την αιγίδα της Αμερικανικής Σχολής Κλασικών Σπουδών της Αθήνας, σημείωσαν ικανοποιητική πρόοδο με την ευρύτερη ιδέα του Πάρκου. Οι συζητήσεις με τις τοπικές κοινότητες αλλά και με υπηρεσιακούς παράγοντες τόσο στην Αρκαδία όσο και στην Αθήνα συνέχισαν να δημιουργούν ένα ικανοποιητικό πλαίσιο συνεργασιών σε πολιτικό και κοινωνικό επίπεδο αναφορικά με τη δημιουργία του Πάρκου.

Μία συνάντηση ιδιαίτερου ενδιαφέροντος πραγματοποιήθηκε στην Αθήνα στις 22 Ιουνίου, όπου η Εταιρεία Ένωση Σωματείων Λυκόσουρας Αρκαδίας εξέφρασε την υποστήριξη της για το Πάρκο και προθυμοποιήθηκε να συμμετάσχει στην υλοποίησή του. Κατά τον εορτασμό του Προφήτη Ηλία στις 20 Ιουλίου στην Νότια Κορυφή του Λύκαιου Όρους, και ύστερα από πρόσκληση του παπα-Σταμάτη, ο David G Romano ενημέρωσε στους συγκεντρωμένους πιστούς για την πορεία του Πάρκου. Το φετινό καλοκαίρι έγινε και η διάνοιξη τμήματος του Μονοπατιού «Δία» που ξεκινάει από τις Άνω Καρυές και φτάνει μέχρι τον Ιππόδρομο του στο Ιερό του Δία.

Στη Μεγαλόπολη έγινε επίσης μια ανοικτή δημόσια συνάντηση για την ενημέρωση των κατοίκων σχετικά με το τι έχει επιτευχθεί τους τελευταίους δώδεκα μήνες.

Υπό την επίβλεψη των David G. Romano, M.E. Voyatzis, M. Davison, και X. Valle τέσσερις σπουδαστές (οι D. Gruberg, D. Maxwell, P. Playdon και M. Pihokker) μαζί με τον Τ. Χριστέα, Πρόεδρο του χωριού Καστανόχωρι, ήταν οι υπεύθυνοι που διεκπεραίωσαν τη μελέτη, τη χάραξη, την κατασκευή και σήμανση του Μονοπατιού.

## Χρηματοδότηση του Πάρκου Κληρονομιάς

Κατά το 2012 η Ευρωπαϊκή Ένωση (ΕΕ) επέφερε αλλαγές σχετικά με τη χρηματοδότηση των πρωτοβουλιών για τη διαχείριση δραστηριοτήτων Πολιτιστικής Κληρονομιάς με σύμπτυξη ή και το κλείσιμο (κατάργηση) πολλών σημαντικών γραφείων παροχής οικονομικών επιχορηγήσεων. Συνεπώς νέες προσεγγίσεις θα πρέπει να βρεθούν για να ανταποκρίνονται στις χρηματοδοτήσεις για τη διαχείριση δραστηριοτήτων Πολιτιστικής Κληρονομιάς είτε με την σύσταση Μη Κυβερνητικών Οργανισμών (ΜΚΟ), ή στοχεύοντας σε χρηματοδοτήσεις που άπτονται σε ευρύτερους τομείς όπως αυτοί των Ερευνών.

Οι προσπάθειες σχεδιασμού του Παρράσιου Πάρκου Πολιτιστικής Κληρονομιάς στόχευσαν στη δημιουργία μιας υποστηρικτικής σύμπραξης που να ανταποκρίνεται στην ποικιλομορφία του Παρράσιου Πάρκου. Η σύμπραξη αυτή συστήθηκε από επιτροπή που αντιπροσώπευε τις διάφορες περιοχές του Πάρκου και θα εργαστεί σαν μια ενότητα στοχεύοντας στην ίδρυση μιας Μη Κερδοσκοπικής Οργάνωσης (ΜΚΟ) και αυτό αποτελεί ένα μέρος των μελλοντικών προσπαθειών του σχεδιασμού του Πάρκου.

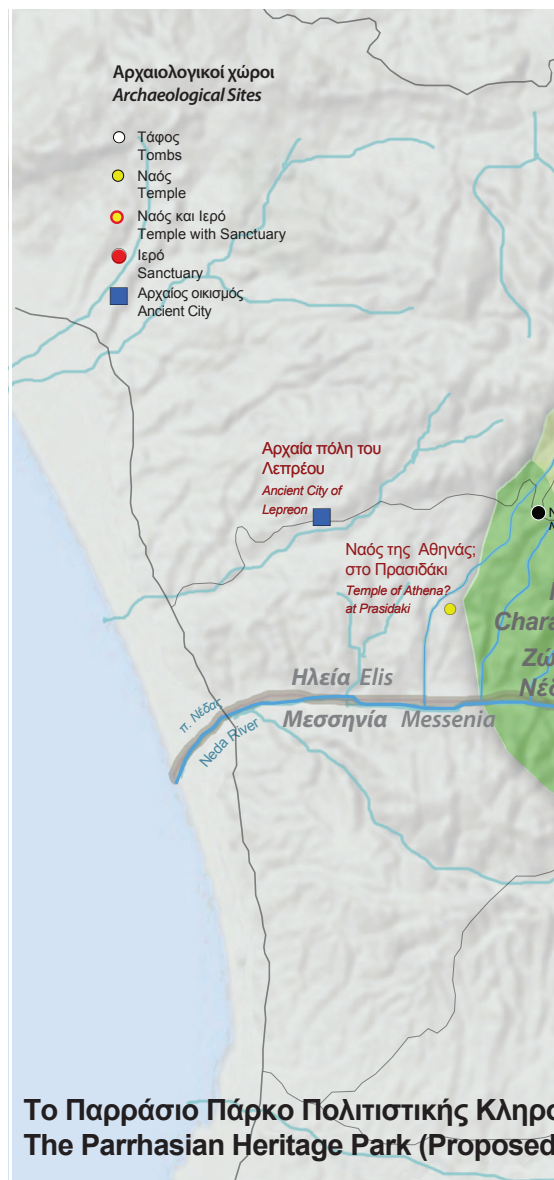


Greater Lykosouras Society

## Heritage Park Funding

2012 has seen many changes to funding of heritage management initiatives in the European Union, with the merging or closing of many important granting agencies. New approaches need to be adopted to qualify for future heritage management grants including application via the formation of an NGO (Non Governmental Organization) or by targeting grants that touch upon a diverse array of research areas.

The Parrhasian Heritage Park planning efforts have focused on creating support from a broad-based alliance that highlight the diversity found within the park. The alliance is also comprised of committees representing these diverse areas and works together as a single entity, for which the creation of an NGO is recommended as part of future planning efforts.



0

5

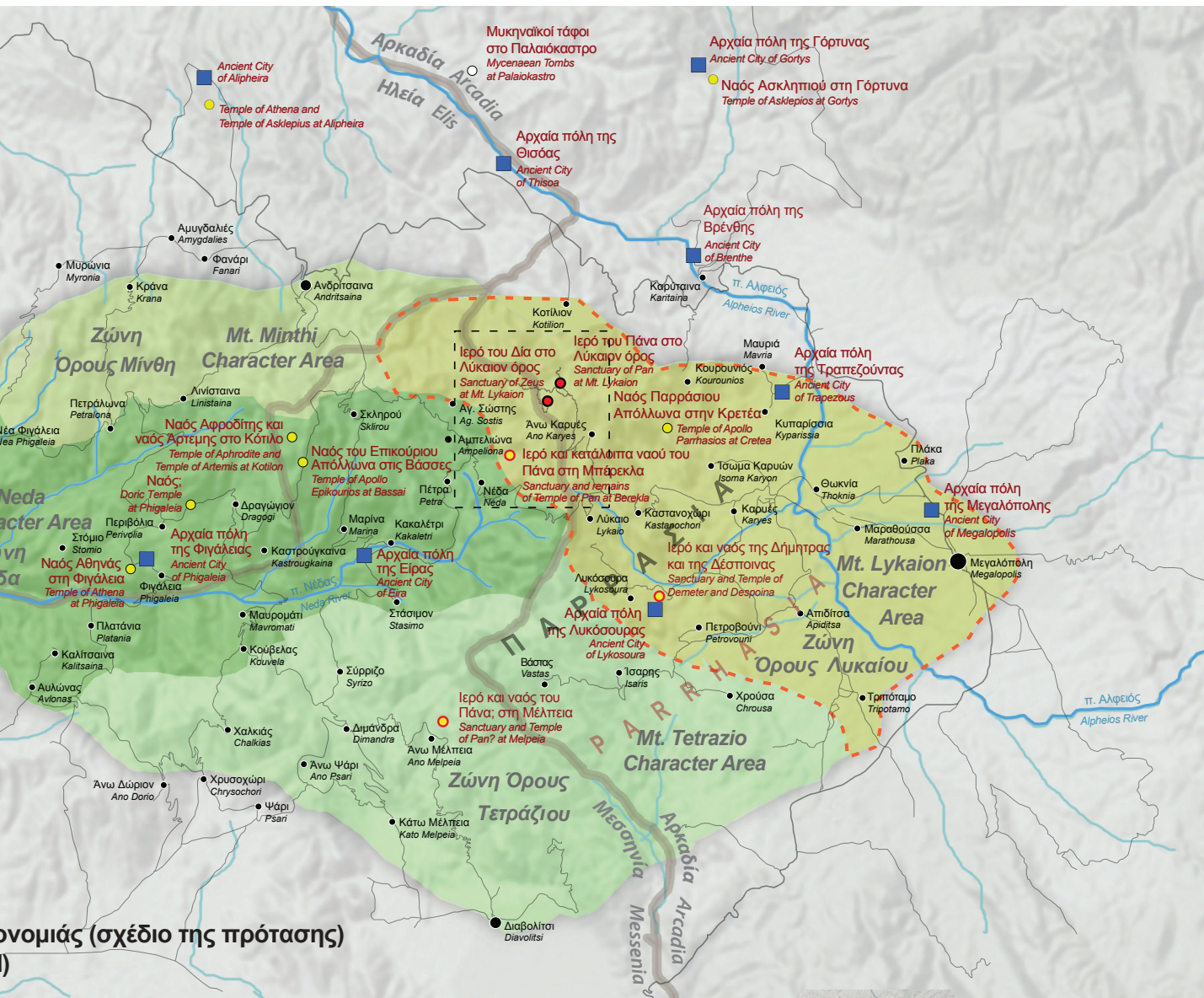
# Park Planning Efforts

During the summer of 2012 efforts continued toward the creation of the Parrhasian Heritage Park of the Peloponnesos as Greece's first large scale cultural heritage park. Civic and community leaders working together with the Ministry of Culture and the Mt. Lykaion Excavation and Survey Project, under the auspices of the American School of Classical Studies at Athens, made progress towards the greater Park concept.

Meetings with local community and civic groups in Arcadia and in Athens continued to build the political and social framework for the creation of the Park. One meeting in particular was held in Athens on June 22, a meeting of the Greater Lykosouras Society at which the society pledged support for the Park and asked to take a leadership role in its creation.

On July 20, at the celebration of Profitis Elias on the southern peak of Mt. Lykaion, by invitation of Father Stamatis, an update on the progress of the Park was given to the assembled group by D.G. Romano. The opening of a portion of the Trail of Zeus from Ano Karyes to the hippodrome at the Sanctuary of Zeus at Mt. Lykaion was undertaken and completed this past summer. We also held a public meeting in Megalopolis in order to discuss the progress that has been made in the past 12 months.

Under the direction of D.G. Romano, M.E. Voyatzis, M. Davison and X. Valle, four students, D. Gruberg, D. Maxwell, P. Playdon, and M. Pihokker together with T. Xristeas, President of the village of Xastanochoroi, the study and design of the trail, the trail creation, and the installation of trail signs were all completed.



10 Χιλιόμετρα  
Kilometers

Σύμβολα του χάρτη  
Map Symbols

● Πόλεις  
Towns

— Δρόμοι  
Roads

— Ποταμοί  
Rivers

Colors show four different characteristic areas within proposed park boundary



Τέσσερις Ζώνες εντός των ορίων του προτεινόμενου Πάρκου δηλώνονται με διαφορετικά χρώματα



# Parrhasian Heritage Park Timeline

## 2011

Heritage Park Acknowledged  
First Trail Open  
Alliance Meeting

Αναγνωριστική διερεύνηση της περιοχής του Πάρκου  
Πολιτιστικής Κληρονομιάς  
Επισημοποίηση του πρώτου μονοπατιού  
Συνάντηση με φορείς της Συμμαχίας του Πάρκου

## 2012

Park Interest Group Emerges  
Additional Trail Opens  
Alliance Meeting

Ανάδειξη ομάδας ατόμων με ενδιαφέρον για το Πάρκο  
Επισημοποίηση Επιπρόσθετου Μονοπατιού  
Συνάντηση της Συμμαχίας του Πάρκου

## 2013

Lykaion Trail Loop Opens  
Village House For Park Guests  
Research Center Construction

Διάνοιξη κυκλικών μονοπατιών Λυκαίου  
Επιλογή σπιτιού σε χωριό για τους επισκέπτες του Πάρκου  
Κατασκευή του Κέντρου Ερευνών

## 2014

Trapezounta-Lykaion Trail Opens  
Mt. Lykaion Heritage Site

Διάνοιξη του μονοπατιού Τραπεζούντα – Λύκαιο  
Δημιουργία της Τοποθεσίας Πολιτιστικής Κληρονομιάς Λυκαίου Όρους

## 2015

Culinary Tours  
Shepherd Shelter Cabins

η Παράσσια περιήγηση γεύσης  
Καταφύγια – καλύβες των βοσκών

## 2016

Equestrian Trail Opens

Διάνοιξη μονοπατιού για έφιππους (άλογα)

## 2017

Ride Parrhasia in 2 Days  
Tours Between Ancient Sites

Έφιππη διέλευση του Παρράσιου Πάρκου διάρκειας δύο (2) ημερών  
Περιηγήσεις μεταξύ των αρχαίων τοποθεσιών

## 2018

Park-wide Loop Trail Opens

Διάνοιξη κυκλικού μονοπατιού κατά πλάτος του Πάρκου

## 2019

World Heritage Status

Ανάδειξη του Παρράσιου Πάρκου ως τοποθεσία Παγκόσμιας Πολιτιστικής Κληρονομιάς

## Grassroots WiFi Networks

The Mt. Lykaion Excavation and Survey Project and its related initiative, the Parrhasian Heritage Park of the Peloponnesos, have had many technical challenges over the past seven years. In particular, both projects have had the need for Internet connectivity for participating students and scholars working in the field but have had great difficulty providing a reliable, cost effective solution.

In 2010, discussions started with a group that provides academic institutions with high-speed Internet connectivity in the European Union. Dante, Géant2 and the Greek division GRNET, have been discussing approaches to provide connectivity to the rugged and remote location of Mt. Lykaion. Although many plans were discussed, nothing was implemented due to logistical, financial, and political considerations.

In 2012, the Mayor of Megalopolis, Dr. Takis Bouras, independently implemented a wireless network in the NE quadrant of the Parrhasian Heritage Park, surrounding the archaeological site of Mt. Lykaion originating from the town hall in Megalopolis. With the generous assistance of Mr. Elias Angelopoulos, this grassroots initiative now provides free Internet access to the Greek community in seven villages and covers 70 square kilometers. The villages include Ano Karyes, Xastanochoroi, Isioma Karyon, Lykaio, Vastas, and Isari, all linked with the city of Megalopolis. An independent initiative such as this strengthens the project's relationship with the Greek community and also provides appropriate infrastructure for future enhancement with our EU colleagues at GRNET, Dante, and Géant2.

## Δίκτυο WiFi

Το Πρόγραμμα Ανασκαφών και Αποτυπώσεων του Λύκαιο Όρους όσο και οι αναληφθείσες άλλες πρωτοβουλίες όπως το Παρράσιο Πάρκο Πολιτιστικής Κληρονομιάς της Πελοποννήσου, αντιμετώπισαν πολλές και ποικίλες τεχνικές δυσκολίες τα προηγούμενα επτά χρόνια. Αν και τα δύο Προγράμματα στηρίζονταν άμεσα στη διασύνδεση με το Διαδίκτυο (Internet), για τους συμμετέχοντες σπουδαστές και ερευνητές που εργάζονταν στην ύπαιθρο υπήρξαν εξαιρετικές δυσκολίες για την εύρεση μιας αξιόπιστης και οικονομικά εφικτής λύσης.

Κατά το 2010 πραγματοποιήθηκαν επαφές με την ειδική ομάδα που παρέχει στα Ακαδημαϊκά Ιδρύματα πρόσβαση σε Διαδίκτυο υψηλών ταχυτήτων για διασύνδεση με την Ευρωπαϊκή Ένωση. Dante, Geant2 και το Ελληνικό Τμήμα GRNET συζήτησαν τις δυνατότητες παροχής διασύνδεσης για το έντονο ανάγλυφο και τη μεγάλη απόσταση του Λύκαιο όρους. Αν και πολλά σχέδια συζητήθηκαν λόγω των διοικητικών, οικονομικών αλλά και πολιτικών θεμάτων δεν κατέστη δυνατό να εξευρεθεί λύση.

Το 2012 ο Δήμαρχος της Μεγαλόπολης Δρ Τάκης Μπούρας με δική του πρωτοβουλία υλοποίησε ασύρματη διασύνδεση που ξεκινάει από το Δημαρχειακό κτίριο για το ΒΑ τμήμα του Παρράσιου Πάρκου περικλείοντας μέσα και την αρχαιολογική περιοχή του Λύκαιο όρους. Με την ευεργετική συμπαράσταση του κ. Ηλία Αγγελόπουλου αυτή η πρωτοβουλία παρέχει ελεύθερη πλέον προσβασιμότητα στο Internet σε επτά (7) Ελληνικές Κοινότητες και καλύπτει μια επιφάνεια 70 τετρ. χιλιομέτρων. Τα χωριά περιλαμβάνουν τις Άνω Καρυές, το Καστανοχώρι, το Ίσιωμα Καρυών, το Βάστα και το Ίσαρι, όλα πλέον συνδέονται διδικτυακά με την Μεγαλόπολη. Μια τέτοια ανεξάρτητη πρωτοβουλία όπως η παραπάνω όχι μόνο ενισχύει τις σχέσεις και επικοινωνία του Προγράμματος με τις Ελληνικές Κοινότητες αλλά και παρέχει περαιτέρω ανάλογη υποδομή για μια μελλοντική ένταξη και επαφή με τους Ευρωπαίους –Ομολόγους στο GRNET, Dante, and Geant2.

# The Parrhasian Heritage Research Center

As our plans for the proposed Parrhasian Heritage Research Center continue to evolve, David Romano and Ximena Valle had the opportunity this past summer to meet with Dr Takis Bouras, Mayor of Megalopolis, along with engineers and officials to discuss a possible site for the Research Center. Also discussed were recent upgrades to building codes and new guidelines for the design and construction of sustainable buildings in Greece. Printed on May 9th of this year, the new guidelines fit very well with our vision for the research center, a building that would be self-sustaining, sited to obtain maximum benefit from both sun and wind, and that would serve to educate and promote sustainable means and methods of construction.

As planned, the research center will be a hub for the development of the Park, and as such, its location must meet several prerequisites – accessibility, proximity to other archaeological sites as well as to the future archaeological Museum in Megalopolis, and facilities to accommodate its visitors. The proposed site would provide the space required for the current planned program and supported activities. The 4,500 square foot (420 square meter) center would include a research lab, preservation and photography lab, three offices, a classroom and event space, a library, and living spaces for 6 – 8 scholars.

A location in Megalopolis has been proposed for the construction of this building and negotiations are currently underway for obtaining this site. Our donor to the Parrhasian Heritage Research Center, Ms. Annette Merle-Smith, visited Megalopolis this summer, met with the Mayor Dr. Takis Bouras, and was taken on a tour to the possible location of the Research Center in Megalopolis. Subsequently other places in Megalopolis have been suggested as possible locations for the construction of the Research Center.

We continue to receive enthusiastic support from the Mayor's office in Megalopolis and from our partners in Greece. Together, we look forward to construction of the Research Center as a common place for community outreach, international collaboration, education, and research that is essential to our work.

## Το Κέντρο Ερευνών του Παρράσιου Πάρκου Κληρονομιάς



Annette Merle-Smith

Καθώς τα σχέδιά μας για το προτεινόμενο Κέντρο Ερευνών του Παρράσιου Πάρκου συνεχίζουν να εξελίσσονται, το περασμένο καλοκαίρι ο David G. Romano και η Ximena Valle είχαν την ευκαιρία να συναντηθούν με το Δήμαρχο Μεγαλόπολης Δρ Τάκη Μπούρα, όπως επίσης και με μηχανικούς και άλλους τοπικούς παράγοντες για να αναζητηθεί η πιθανή θέση του Κέντρου Έρευνας μέσα στα πλαίσια των πρόσφατα επικαιροποιημένων κανονισμών και νέων κατευθυντήριων οδηγιών για τα σχέδια και τις κατασκευές κτιρίων στην Ελλάδα. Οι νέες κατευθυντήριες οδηγίες που ανακοινώθηκαν στις 9 Μαΐου του 2012 ταυτίζονται απόλυτα με τα δικά μας οράματα για το προτεινόμενο Κέντρο Έρευνας, δηλαδή για ένα κτίσμα που θα είναι αυτοδύναμο, δομημένο έτσι ώστε να έχει όλα τα πλεονεκτήματα από την ηλιακή και αιολική ενέργεια ενώ το ίδιο το κτίριο θα παρουσιάζει αλλά και θα εκπαιδεύει τρόπους και μεθόδους αυτοδύναμης δόμησης (οικολογικής) και για άλλες κατασκευές στην περιοχή.

Το Κέντρο Έρευνας σχεδιάστηκε ώστε να αποτελεί μελλοντικά το επίκεντρο της ανάδειξης του Πάρκου και ως συνέπεια θα πρέπει η θέση του να ανταποκρίνεται σε ορισμένες προϋποθέσεις όπως: προσβασιμότητα, εγγύτητα όχι μόνο σε άλλες αρχαιολογικές θέσεις αλλά και στο μελλοντικό Αρχαιολογικό Μουσείο της Μεγαλόπολης, καθώς και εγγύτητα σε διευκολύνσεις αναγκαίες για τους επισκέπτες. Η προτεινόμενη θέση θα πρέπει να παρέχει τους αναγκαίους χώρους για το σχεδιαζόμενο παρόν πρόγραμμα αλλά και για λοιπές μελλοντικές δραστηριότητες. Το Κέντρο Έρευνας με 420 τετ. μέτρα επιφάνεια θα περιλαμβάνει: εργαστήριο Ερευνών, εργαστήριο συντήρησης και φωτογράφισης, τρία γραφεία, μία αίθουσα διδασκαλίας και χώρο για άλλες δραστηριότητες (εκδηλώσεις, διαλέξεις, κλπ.), μία βιβλιοθήκη και χώρους διαμονής 6-8 ερευνητών.

Έχει ήδη προταθεί μια θέση στη Μεγαλόπολη για την κατασκευή του κτιρίου και διεξάγονται συνεννοήσεις για ένα θετικό αποτέλεσμα. Η χορηγός του Κέντρου Έρευνας του Παρράσιου Πάρκου Κληρονομιάς, Ms Annette Merle-Smith, επισκέφτηκε το καλοκαίρι τη Μεγαλόπολη και συναντήθηκε με το Δήμαρχο Δρα Τάκη Μπούρα και ξαναγήθηκε στην πιθανή θέση ανέγερσης του Κέντρου Έρευνας. Εναλλακτικές θέσεις στην περιοχή της Μεγαλόπολης για το Κέντρο Έρευνας έχουν επίσης προταθεί. Αξίζει να τονίσουμε ότι η ενθουσιώδης υποστήριξη τόσο από το γραφείο του Δημάρχου Μεγαλόπολης όσο και από τους πολλούς συνεργάτες μας στην Ελλάδα συνεχίζεται απερίσπαστα.

# Second Parrhasian Field School 2012

## Trail Building in the Park

This year the field school included local residents and American graduate students working together to create a new trail in the Parrhasian Heritage Park. Over a period of three weeks the team built a section of the Trail of Zeus, a new trail that will, when completed, run around the base of Mount Lykaion. One of the objectives of the second Parrhasian Heritage Field School was to teach community planning and heritage park management. This brought together Greek and US scholars, professionals, and students to learn principles of park planning and to share ideas and better understand the Parrhasian landscape. The conclusion of the field school was the opening of the second trail of the park, from the village of Ano Karyes to the Hippodrome area of the Sanctuary of Zeus. Community leaders as well as local political dignitaries took part in the trail opening.

## Signage Update

As anticipated, this summer afforded the opportunity to install the first signs for the Parrhasian Heritage Park. Working with a Greek company, a total of five signs were installed on rail ties supplied by the local Mayor's office. The trailheads and wayfinding signs installed along the Trail of Zeus are part of a larger overall Park system of signs which will be installed in following years.

## Future Park Planning

Future trail planning efforts will focus on completing the two inaugural trails, The Trail of Zeus and the Trail of Pan. These trails will connect to a network of trails around Mt Lykaion that will link the villages of Neda, Ano Karyes, and Kotilion. In addition, it is hoped a trail from the Ancient City of Trapezous that will link to the Ash Altar at the southern summit of Mt Lykaion can be restored.

A comprehensive program for adding signs to trails is being developed, and will be implemented next year. Currently funds are being raised for the construction of signs for the two inaugural trails. As the trails begin to be used by locals and guests of the park accommodations will be needed. To this end, planning will begin for villages to provide housing, wilderness huts in remote areas, and camping facilities in the region, to create a world class visitor experience for those wanting to enjoy the Parrhasian landscape.

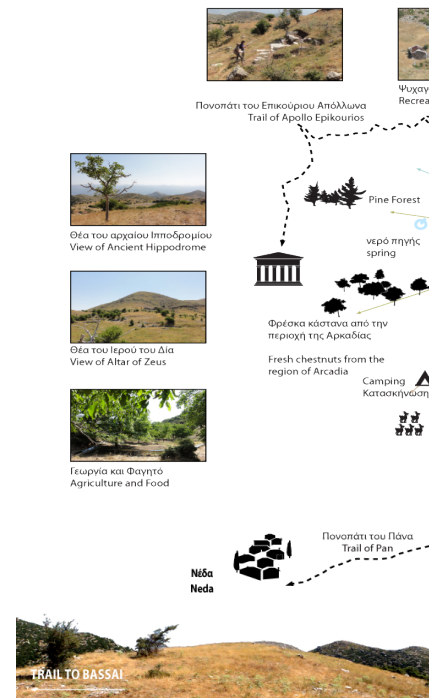
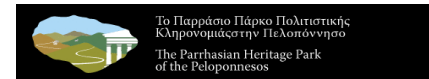
As the park develops the framework planning for park infrastructure will continue to develop. There will also be events and programs, promoted by the local citizens as part of their cultural identity. We continue to seek to include interested villages, communities and civic leaders from Elis and Messenia as well as from Arcadia to fulfill the promise of the Parrhasian Heritage Park, which includes aspects of all three prefectures.

## Μελλοντικός Σχεδιασμός του Πάρκου

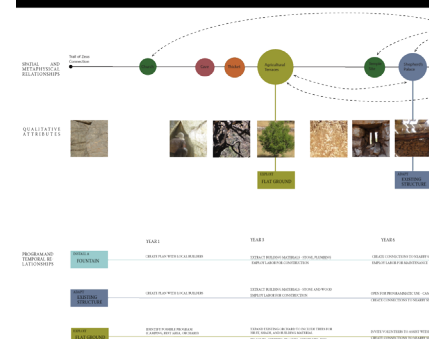
Οι μελλοντικές προσπάθειες σχεδιασμού μονοπατιών θα στοχεύουν στην ολοκλήρωση των δύο εγκαινιασθέντων μονοπατιών, του Μονοπατιού «Δίας» και του Μονοπατιού «Παν». Τα μονοπάτια αυτά θα συνδεθούν με το δίκτυο που περιβάλλει το Λύκαιον όρος και που θα συνδέει τα χωριά Νέδα, Άνω Καρυές, και Κοτύλιο. Ακόμα ελπίζεται ότι θα αποκατασταθεί (επαναλειτουργήσει) ένα μονοπάτι από την αρχαία πόλη της Τραπεζούντας και να συνδεθεί με το Βωμό του Δία στη νότια κορυφή του Λύκαιου Όρους.

Ο σχεδιασμός και η αναζήτηση χρηματοδότησης για το πρόγραμμα σήμανσης των Μονοπατιών θα συνεχισθούν και για τον επόμενο χρόνο καθώς τα μονοπάτια θα αρχίσουν να χρησιμοποιούνται από Έλληνες αλλά και ξένους επισκέπτες του Πάρκου, θα απαιτηθούν και ποικίλες άλλες διευθετήσεις. Για το σκοπό αυτό απαιτείται σχεδιασμός προκειμένου τα χωριά να παρέχουν καταλύματα, καλύβες σε απομακρυσμένες θέσεις, καθώς και θέσεις για υπαίθρια διανυκτέρευση (camping) στην περιοχή ώστε οι επισκέπτες να που θα ήθελαν να απολαύσουν το Παρράσιο τοπίο να αποκομίσουν εμπειρίες παγκόσμιου επιπέδου.

Καθώς το Παρράσιο Πάρκο αναπτύσσει το πλαίσιο σχεδιασμού για την υποδομή του θα συνεχιστούν οι δραστηριότητες και τα προγράμματα που οι ντόπιοι κάτοικοι θα προβάλουν ως μέρος της πολιτιστικής τους ιδιαιτερότητας. Θα συνεχίσουμε τις συζητήσεις για να συμπεριλάβουμε ενδιαφερόμενα χωριά, κοινότητες και τοπικούς παράγοντες από την Ηλεία και τη Μεσσηνία, όπως επίσης και από την Αρκαδία προκειμένου να πραγματοποιήσουμε την υπόσχεση ότι το Παρράσιο Πάρκο Πολιτιστικής Κληρονομιάς θα περικλείει θέσεις και από τις τρεις νομαρχίες.



### Trapezous to Ash Altar Trail: Relationship Studies







## 2012 Field School Participants and Sponsors/ Συμμετέχοντες στον εκπαιδευτικό τομέα και χορηγοί το 2012



### **Sponsors/Χορηγοί:**

- Nicholas and Athena Karabots/Νικόλαος και Αθηνά Κάρμποτς
- The Karabots Foundation/Ίδρυμα Κάρμποτς
- Annette Merle-Smith
- James H. Ottaway, Jr.
- Dorothy Dinsmoor

### **Faculty/Πανεπιστημιακά Ιδρύματα:**

- Dr. Costas Cassios, Professor Emeritus, Rural and Surveying Engineering, National Technical University of Athens/ Dr. Κώστας Κασσιός, Ομότιμος Καθηγητής Εθνικού Μετσόβιου Πολυτεχνείου
- Mr. Mark Davison, Planning Manager, State of Oregon and Director, Park Planning, Archaeological Mapping Lab, University of Arizona
- Dr. David Gilman Romano, Co-Director, Mt. Lykaion Excavation and Survey Project and Director, Parrhasian Heritage Park Initiative.
- Dr. Nicholas L. Stapp, Director of Geospatial Research, Archaeological Mapping Lab, University of Arizona
- Ms. Ximena Valle, Architect, KSS, Philadelphia, Temple University and Director of Architecture, Archaeological Mapping Lab, University of Arizona

### **Students/Σπουδαστές:**

- Ms. Diana Gruberg., Landscape Architecture, University of Pennsylvania.
- Mr. Pat Playdon., Architecture, Temple University.
- Mr. Matt Pihokker, Classical Archaeology, University of Arizona
- Ms. Debra Maxwell, Architecture, University of Arizona

### **Speakers/Ομιλητές:**

- Dr. Nota Pantzou, Adjunct lecturer, Department of Cultural Heritage Management and New Technologies, University of Western Greece.
- Dr. Stelios Lekakis, Research Assistant, Institute of Archaeology, University College London, PhD student, University of Athens
- Dr. Kostis Kourelis, Assistant Professor, Department of Art History, Franklin and Marshall College, Lancaster, Pa. USA

This 2012 planning update has been produced in partnership with the local communities, Greek planning professionals, the University of Arizona, and the American School of Classical Studies at Athens, working together with and under the direction of the ΛΘ' Ephoreia of Prehistoric and Classical Antiquities in Tripolis. For more information on the research center, field school, proposed park, or how to get involved in the project please go to <http://parrhasianheritagepark.org>

Η παρούσα ενημέρωση για το 2012 έγινε με τη στενή συνεργασία των τοπικών κοινοτήτων, με Έλληνες χωροτάκτες, με το Πανεπιστήμιο της Αριζόνας και της Αμερικανικής Σχολής Κλασικών Σπουδών της Αθήνας που εργάστηκαν μαζί και υπό την κατεύθυνση της ΛΘ' Εφορείας Προϊστορικών και Κλασικών Αρχαιοτήτων της Τρίπολης. Για περισσότερες πληροφορίες για το Κέντρο Έρευνας, Το Παρράσιο Εκπαιδευτικό Πρόγραμμα, το Παρράσιο Πάρκο, ή με το πώς μπορείτε να συμμετάσχετε στο πρόγραμμα παρακαλούμε να επισκεφτείτε την ιστοσελίδα: <http://parrhasianheritagepark.org>