

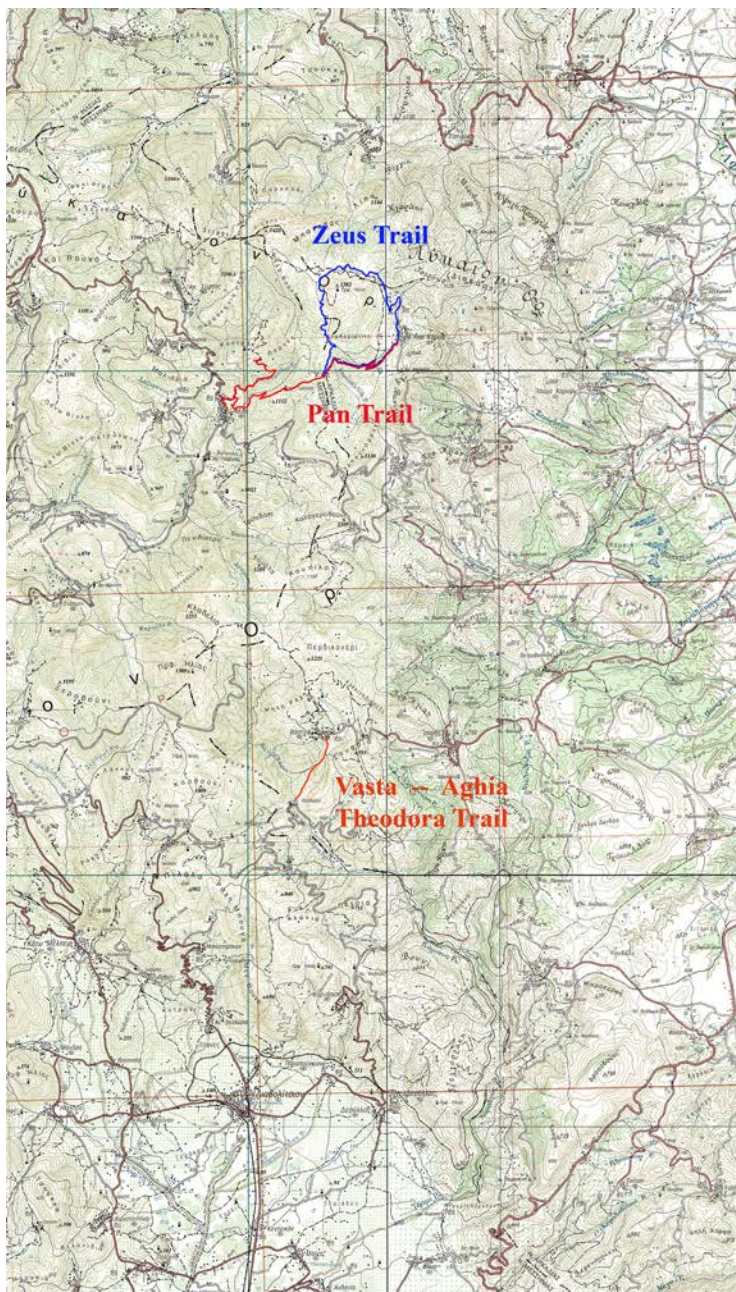
Το Παρράσιο Πάρκο Πολιτιστικής Κληρονομιάς στην Πελοπόννησο

The Parrhasian Heritage Park of the Peloponnesos

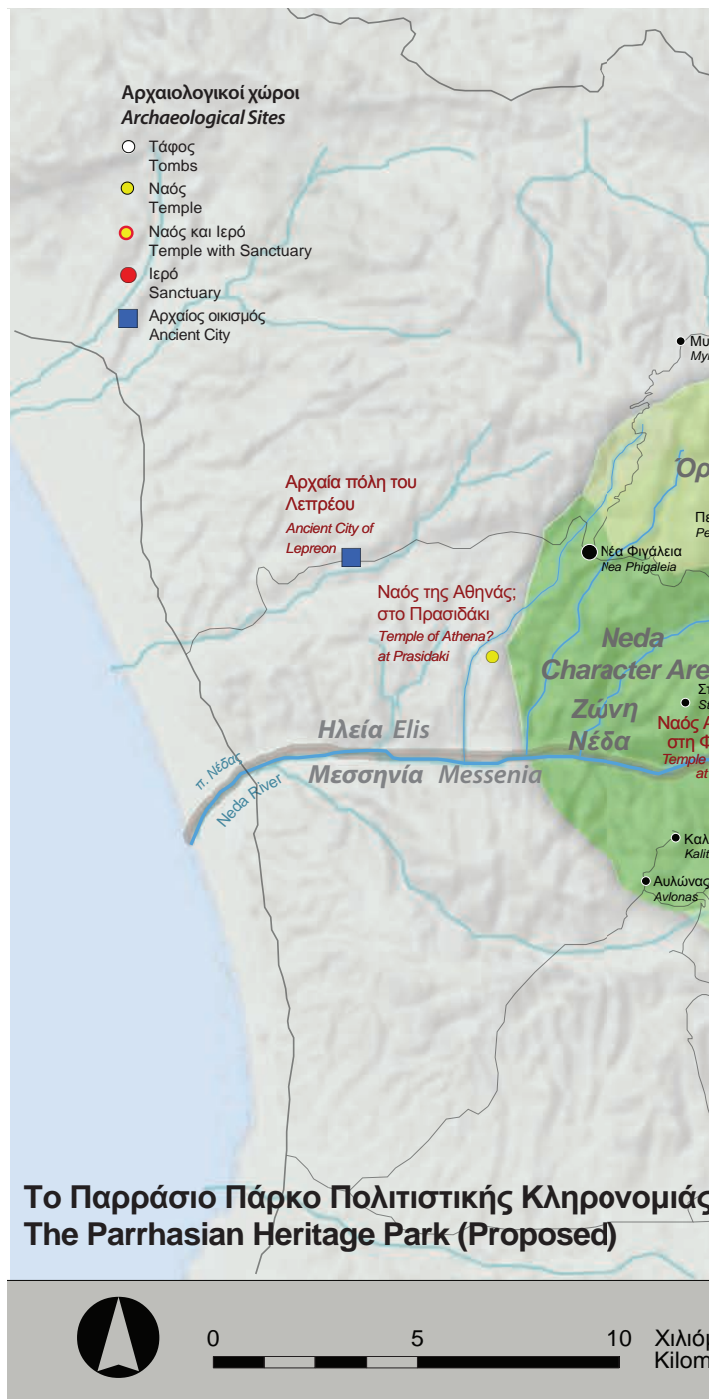


Πρωτοβουλίες για το Σχεδιασμό του Πάρκου

Το καλοκαίρι του 2013 σημειώθηκαν πολλές και θετικές εξελίξεις προς την κατεύθυνση της δημιουργίας του Παρράσιου Πάρκου Πολιτιστικής Κληρονομιάς (ΠΠΚΚ) στην Πελοπόννησο. Το Σωματείο «Παρράσιο Πάρκο Πολιτιστικής Κληρονομιάς» συνεδρίασε για πρώτη φορά στην Αθήνα, στο κτίριο της Παλαιάς Βουλής στις 7 Ιουνίου. Ο πρόεδρος του Σωματείου, Φώτης Ζώης ανέλαβε τη διοργάνωση αυτής της συνάντησης και χάρη στις προσπάθειες του, έχουν δημιουργηθεί ισχυροί δεσμοί με τη Διεθνή Αρκαδική Εταιρεία και τον Διευθυντή της, Άγγελο Δενδρινό. Στη συνεδρίαση έδωσαν το παρόν και εκπρόσωποι από τη Μεσσηνία. Το τρίτο Θερινό Σχολείο "Παρράσιας Κληρονομιάς" πραγματοποιήθηκε στις Άνω Καρυές, μεταξύ 14 και 24 Ιουλίου. Σε αυτό, Έλληνες και Αμερικάνοι φοιτητές συμμετείχαν στο σχεδιασμό και τη δημιουργία μονοπατιών για το Πάρκο. Πιό συγκεκριμένα, ασχολήθηκαν με την κατασκευή μονοπατιών και τη σήμανση τους και ειδικότερα με το δυτικό τμήμα του «Μονοπατιού του Δία». Στις 21 Ιουλίου, η ομάδα του Θερινού Εκπαιδευτικού Προγράμματος, συμμετείχε στα εγκαίνια του Μονοπατιού Βάστα- Αγία Θεοδώρα. Κατά τη διάρκεια του φθινοπώρου και του χειμώνα, πραγματοποιήθηκαν περιφερειακές συναντήσεις στην Ηλεία, Μεσσηνία και Αρκαδία με στόχο την ενημέρωση του κοινού για το Πάρκο και την ενεργή εμπλοκή του στις δράσεις του Σωματείου «Παρράσιο Πάρκο Πολιτιστικής Κληρονομιάς».

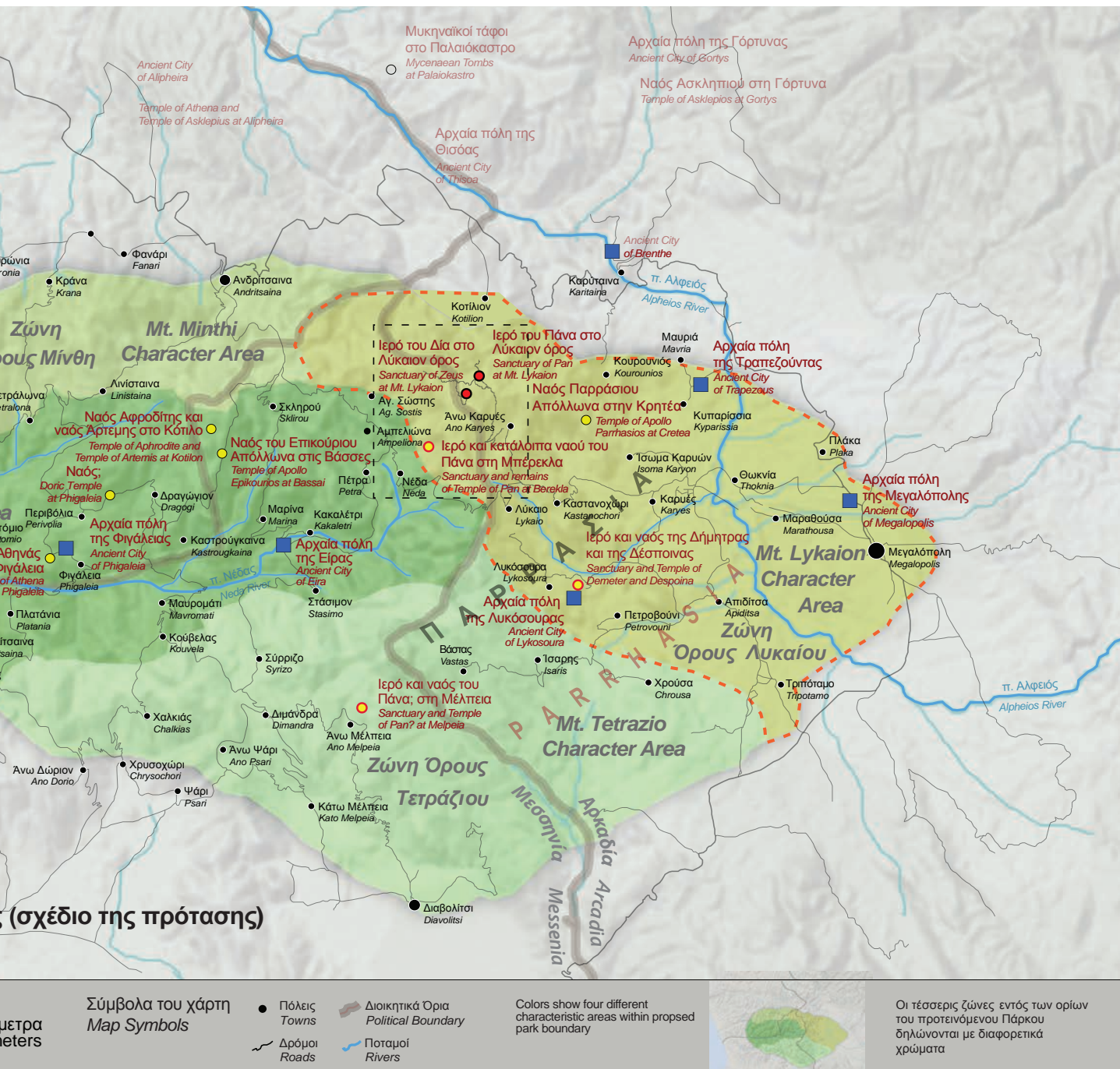


Topographical map showing the locations of the three trails of the Parrhasian Heritage Park



Park Planning Efforts

The summer of 2013 saw many important positive developments toward the creation of the Parrhasian Heritage Park of the Peloponnese. The newly established Parrhasian Heritage Park Society (PHPS) had its first meeting in Athens in the Old Parliament Building on June 7. Photis Zois led the organization of this meeting and through his many efforts strong ties have been created with the International Society for Arcadia and with its director, Angelos Dendrinis. Representatives from Messenia were present at the meeting as well. The Third Parrhasian Heritage Park Field School was held in Ano Karyes between July 14-24 in which Greek and American students took part in the planning and creation of trails for the park. The Field School worked on the western portion of the Zeus Trail including trail construction and signage design. During the fall and winter, regional meetings have been held in Elis, Messenia, and Arcadia to spread information about the Park and to raise support for the Parrhasian Heritage Park Society. On July 21, the Parrhasian Heritage Park Field School took part in the opening of the Vastas - Aghia Theodora Trail.



Εκπαιδευτικό Πρόγραμμα Παρράσιας Κληρονομιάς



Το τρίτο Θερινό Σχολείο διεξήχθη για δύο εβδομάδες μεταξύ 14 και 24 Ιουλίου 2013, στο πλαίσιο του Προγράμματος Ανασκαφών και Έρευνας στο Λύκαιον όρος. Ο Pat Playdon οργάνωσε το εργαστήριο και τις εργασίες του μονοπατιού για το Θερινό Σχολείο, ενώ η Νότα Πάντζου συντόνισε τις διαλέξεις και τις εκδρομές γύρω από την Αρκαδία. Επίσης ενημέρωσε τους φοιτητές για την εθνογραφική έρευνα που εκπονεί στην περιοχή σε συνεργασία με τον Στέλιο Λεκάκη. Έξι Αμερικανοί και δύο Έλληνες φοιτητές πήραν μέρος στο πρόγραμμα και συμμετείχαν σε εργασίες που περιελάμβαναν ανάμεσα σε άλλα τη δημιουργία ενός τμήματος της Διαδρομής του Δία, στη δυτική πλευρά του βουνού. Επιπλέον, οι φοιτητές μελέτησαν το τοπίο και τα χαρακτηριστικά του χωριού, ασχολήθηκαν με το σχεδιασμό της σήμανσης του μονοπατιού, ενώ συνέλλεξαν και πληροφορίες σχετικά με την ιστορία, τη γεωλογία και την αρχαιολογία της περιοχής. Η Νότα Πάντζου καθώς κατάγεται από το χωριό της Λυκόσουρας, έφερε σε επαφή τους φοιτητές με την οικογένειά της μέσα από ένα υπέροχο παραδοσιακό δείπνο και μια ξενάγηση στην πατρική της εστία.

Ο Καθηγητής Κώστας Κασσιός έδωσε μια διάλεξη για την ιστορία των εθνικών δρυμών και πάρκων στην Ελλάδα, με συγκεκριμένα παραδείγματα, όπως το Φαράγγι της Σαμαριάς, στη δυτική Κρήτη το οποίο σχεδίασε πριν από περισσότερα από 30 χρόνια. Ο David Romano μίλησε για τις απαρχές του ΠΠΠΚ, το 2004. Ο Κυριάκος Καραγιάννης, Πρόεδρος του Σωματείου «ο Λύκαιος Δίας», των κατοίκων του χωριού 'Ανω Καρυές, μίλησε για την ιστορία της κοινότητας και για τη σχέση της με την περιοχή και την ανασκαφή. Ο Θανάσης Χριστέας, Πρόεδρος του Καστανοχωριού, από τη μεριά του, περιέγραψε την ιστορία του χωριού του. Ο Φώτης Ζώης παρουσίασε την Ένωση Σωματείων Λυκόσουρας και τα χωριά που αποτελούν τα μέλη του, και αναφέρθηκε στο νέο μονοπάτι Βάστα-Αγία Θεοδώρα που άνοιξε τον Ιούλιο του 2013. Η Νότα Πάντζου αναφέρθηκε επίσης σε παραδείγματα πολιτιστικής διαχείρισης στην Ελλάδα.

Parrhasian Timeline

- Park Alliance Created (2010)
- Park Field School Begins (2011)
- Zeus and Pan Trail Openings
- Letter of Support from Minister of Culture and Tourism
- 250 Locals Attend Meeting for Park in Megalopolis

- Vastas Trail Opening
- PHPS Athens Meeting
- Support from International Society of Arcadia
- Support from Greek National Commission of UNESCO

- PHPS Meetings in Andritsaina, Messenia and Megalopolis
- Park Alliance Meeting in Athens
- Trail of Rhea Opening
- First Park Trail Map Completed
- Meeting to Discuss Culinary Event
- First Interpretive Sign Erected



2012

2013

2014

Parrhasian Heritage Park Field School

The Third Parrhasian Heritage Park Field School was run for two weeks between July 14-24, 2013, under the direction of the Mt. Lykaion Excavation and Survey Project. Pat Playdon organized the laboratory and the trail work of the Field School while Nota Pantzou directed the organization of the lectures and the field trips around Arcadia. She also worked and lectured on her study of the ethnography of the region, which she conducts in collaboration with Stelios Lekakis. Six American students and two Greek students took part in the field school and the work was divided into several categories that included the creation of a section of the Trail of Zeus on the west side of the mountain. In addition the students studied landscape and village character, creating the designs for trail signs, as well as gathering information on the history, geology, and archaeology of the region. Nota Pantzou, originally from the village of Lykosoura, introduced the students to her family including a lovely traditional dinner and a tour of their property.

Professor Costas Cassios lectured on the history of national forests and parks in Greece with specific examples including the Samaria Gorge Trail in western Crete that he designed over 30 years ago. David Romano spoke on the origins of the Parrhasian Heritage Park since 2004. Kyriakos Karagiannis, President of the Society of Lykaion Zeus in Ano Karyes, spoke about the history of Ano Karyes and its relationship to the region and to the excavation. Thanasis Christeas, President of the village of Kastanochori, described the history of his village. Photis Zois spoke about the Lykosouras Society and its member villages as well as the new trail of Vastas-Aghia Theodora, opened in July 2013. Nota Pantzou also lectured on examples of Cultural Heritage management in Greece.



Μονοπάτι του Δία

Το Μονοπάτι του Δία είναι το δεύτερο που ξεκίνησε το Εκπαιδευτικό Πρόγραμμα της Παρράσιας Κληρονομιάς (το Μονοπάτι του Πάνα ήταν το πρώτο). Υπό τη διεύθυνση του Pat Playdon, οι φοιτητές επικεντρώθηκαν στη μελέτη, το σχεδιασμό και τη δημιουργία του τομέα 5 (δυτικό τμήμα) του Μονοπατιού του Δία. Η ομάδα ολοκλήρωσε την αξιολόγηση του μονοπατιού, και ανέπτυξε ένα σχέδιο που θα καθιστά το μονοπάτι ασφαλές και κατάλληλο να χρησιμοποιηθεί από το ευρύ κοινό. Επίσης αναπτύχθηκε ένα σχέδιο για τη σήμανση του. Για το σκοπό αυτό, οι φοιτητές χρησιμοποίησαν ένα συνδυασμό από σήματα από ντόπια πέτρα και ξύλινους δείκτες που τοποθετήθηκαν σε στρατηγικά σημεία (συμπεριλαμβανομένων των ορίων του τομέα και σημείων ενδιαφέροντος). Για τις θέσεις αυτές έχουν σχεδιαστεί ψηφιακές απεικονίσεις των οποίων η κατασκευή έχει προγραμματιστεί για το καλοκαίρι του 2014.

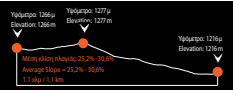
Κατά τη διάρκεια της διάνοιξης του Μονοπατιού του Δία, η Νότα Πάντζου συγκέντρωνε πληροφορίες σχετικά με την τοπική ιστορία και την οικονομία της περιοχής, καθώς και για τα παραδοσιακά μονοπάτια, τη χρήση τους και την εγκατάλειψή τους. Ο Θανάσης Χριστέας, Πρόεδρος του χωριού Καστανοχώρι, βοήθησε την ομάδα στον καθαρισμό του μονοπατιού και την εγκατάσταση των πινακίδων σήμανσης. Έδωσε επίσης στην ομάδα πολύτιμες πληροφορίες σχετικά με τη χρήση της γης, τα τοπωνύμια και τις τοπικές παραδόσεις. Εκτός από τις επιτόπιες εργασίες και το εργαστήριο, οι φοιτητές είχαν την ευκαιρία να παρακολουθήσουν διαλέξεις από μέλη της ομάδας που συνέλαβαν την ιδέα του ΠΠΚ (David Gilman Romano), από τοπικούς φορείς (Φώτης Ζώης, Κυριάκος Καραγιάννης) και από ειδικούς στην Αρχιτεκτονική Τοπίου (Κώστας Κασσιός), στα Αρχαιολογικά Γεωγραφικά Συστήματα Πληροφοριών G.I.S. (Matt Pihokker) και τη Διαχείριση Πολιτιστικής Κληρονομιάς (Νότα Πάντζου). Επίσης επισκέφτηκαν σημαντικές θέσεις πολιτιστικής και φυσικής κληρονομιάς του Πάρκου, συμμετείχαν σε τοπικές εκδηλώσεις και έδωσαν το παρόν στα εγκαίνια του τρίτου μονοπατιού του Σωματίου ΠΠΚ στο Βάστα.



Το Παρράσιο Πάρκο Πολιτιστικής Κληρονομιάς στην Πελοπόννησο
The Parrhasian Heritage Park of the Peloponnese

ΜΟΝΟΠΑΤΙ ΤΟΥ ΔΙΑ TRAIL OF ZEUS

SECTION 5: altar intersection to walnut orchard



View of Altar of Zeus
Θέα προς το θωμό του Δία



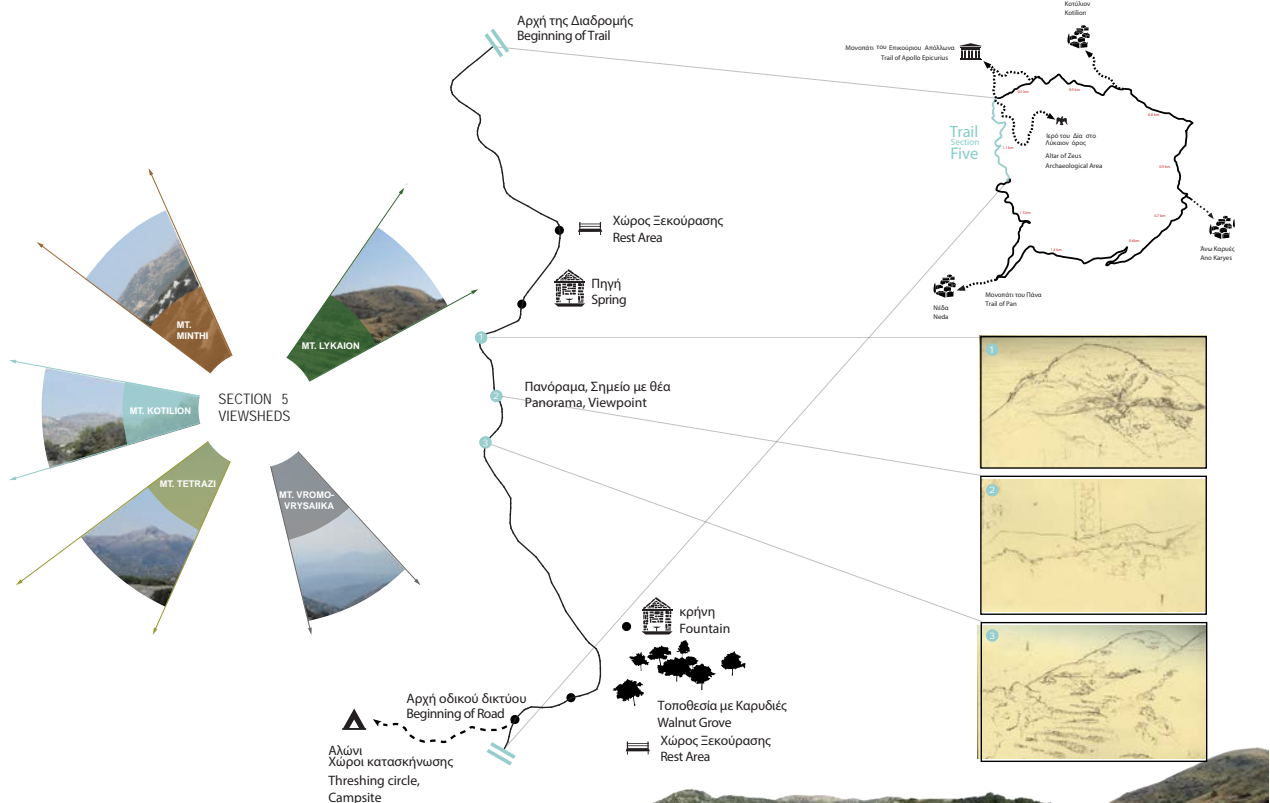
Rest Area
Χώρος Ξεκούρασης



Fountain
Κρήνη



Livestock
Κτηνοτροφία



The Trail of Zeus is the second trail that the Parrhasian Heritage Park Field School has initiated (the Pan Trail was the first). Under the direction of Pat Playdon, students focused on the study, design and creation of section 5 (western portion) of the Zeus Trail. The team completed a trail assessment, and developed a plan that would make the trail safe and useable to the general public. A plan for the placement of signs and markers was also developed, and was begun by the team. For this purpose, the students used a combination of cairns made of local field stone, and wooden posts that were placed at strategic points (including the section ends and points of interest). Graphics were created for these posts and manufacture is scheduled for summer, 2014.

During the Zeus Trail work, Nota Pantzou collected information regarding the local history and economy of the study area, as well as the traditional paths, their usage, and abandonment. Thanasis Christeas, President of the village of Kastanochori, assisted the team in the cleaning of the trail and the installation of trail signs. He also provided the team with valuable information about land use, place names, and local traditions. Apart from field and lab work, students had the opportunity to attend lectures by the initiators for the creation of the Park (David Gilman Romano), local stakeholders (Photis Zois, Kyriakos Karagiannis) and specialists in Landscape Architecture (Costas Cassios), Archaeological GIS (Matt Pihokker) and Heritage Management (Nota Pantzou), visit important heritage sites (historical, archaeological and natural) of the Park, participate in local festivities and attend the inauguration of the third trail of PHP at Vastas.



Students working in the Cultural Center of Ano Karyes



Nota Pantzou photographing and Alex Ford sketching the landscape



Work underway on the western section of the Trail of Zeus



Pat Playdon, Kyle Mahoney, and Angelina Jones drawing character features of the Trail of Zeus



Students during a landscape study of the Parrhasian Heritage Park



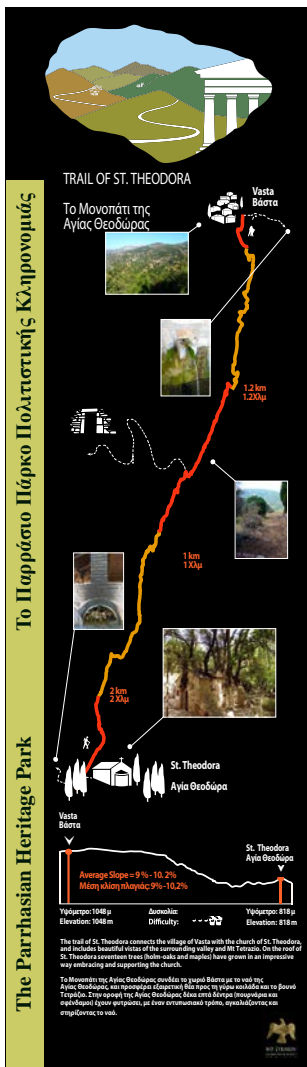
Field school participants, left to right, E. Tzounopoulou, A. Ford, P. Playdon, K. Mahoney, A. Jones, D. Romano, D. Dinsmoor, M. Pihokker, N. Emami, P. Zois. Missing: V. Barkoulas

Εγκαίνια Μονοπατιού Βάστας

Την Κυριακή 21 Ιουλίου 2013 έγινε η διάνοιξη ενός νέου μονοπατιού μέσα στα όρια του ΠΠΠΚ. Το μονοπάτι αυτό συνδέει το χωριό Βάστας με το κοντινό εκκλησάκι της Αγίας Θεοδώρας, του 11ου ή 12ου αιώνα. Η διαδρομή είναι 4,2 χιλιόμετρα σε μήκος και περνάει μέσα από πανέμορφα δάση, κατά μήκος κορυφογραμμών και έχει κατεύθυνση από το Βάστα στο παρεκκλήσι που βρίσκεται σε χαμηλότερο υψόμετρο. Τα εγκαίνια της διαδρομής έγιναν από τον ιερέα του Βάστα. Εβδομήντα τρεις συμμετέχοντες από τις τοπικές κοινότητες και τις ομάδες του Προγράμματος Ανασκαφών και Έρευνας του Λύκαιου Όρους και του Θερινού Σχολείου, συμμετείχαν στην πεζοπορία. Ο Φώτης Ζώης έπαιξε καθοριστικό ρόλο στην οργάνωση αυτής της δράσης. Οι αρχικές εργασίες στο μονοπάτι είχαν γίνει από τον Mark Davison και τους φοιτητές του Θερινού Σχολείου του 2012.

Μετά τα εγκαίνια της διαδρομής πραγματοποιήθηκε συνάντηση στο κέντρο της κοινότητας Βάστα όπου συζητήθηκαν πρακτικές πτυχές της ίδρυσης του ΠΠΠΚ. Το μονοπάτι έχει ως στόχο να συνδέσει το Βάστα και την Αγία Θεοδώρα με ένα δίκτυο άλλων μονοπατιών που θα περιλαμβάνει την αρχαία πόλη της Λυκόσουρας και άλλα αρχαία μνημεία στην Παρρασία, καθώς και χωριά και πόλεις, τόσο στη σημερινή Μεσσηνία, όσο και στην Ηλεία.

Κατά τη διάρκεια της συνεδρίασης, συζητήθηκαν πολλά θέματα καθώς και το ζήτημα του πώς οι τοπικές κοινότητες θα επωφεληθούν οικονομικά από τη δημιουργία και την ανάπτυξη του Πάρκου. Προτάθηκε η ιδέα της πώλησης παραγόμενων τοπικών προϊόντων ως προϊόντα υψηλής προστιθέμενης αξίας του ΠΠΠΚ. Άλλες ιδέες που προτάθηκαν, περιελάμβαναν τη δημιουργία χώρων εστίασης ή ξενώνων εντός του Πάρκου, εκδρομές ιππασίας ή πεζοπορίας, καθώς και την προβολή τοπικών παραδοσιακών εκδηλώσεων. Ο ρόλος όλων των χωριών που εργάζονται από κοινού για τη δημιουργία του Πάρκου συνεχίζει να είναι κρίσιμος για την επιτυχία της γενικότερης ιδέας του Πάρκου.



Together with participants, Photis Zois celebrates opening of the Vastas - Aghia Theodora Trail



Far left: Trail guide from Vastas - Aghia Theodora Trail

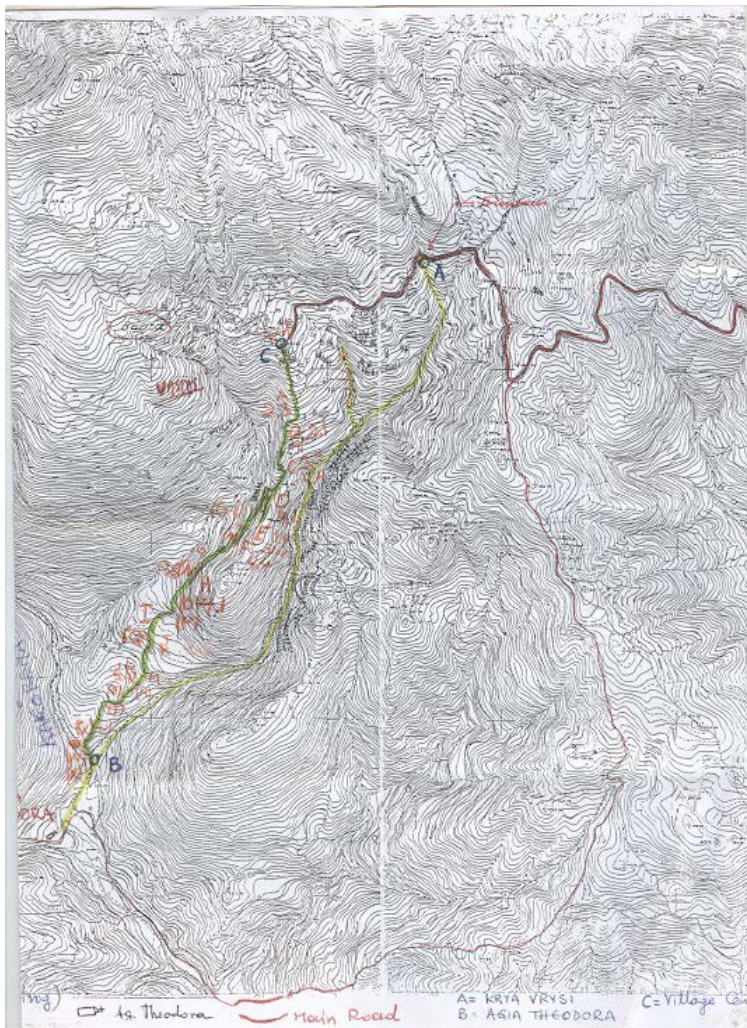
Meeting underway in the Community Center in Vastas with discussion concerning the future of the Parrhasian Heritage Park.

Vastas Trail Opening

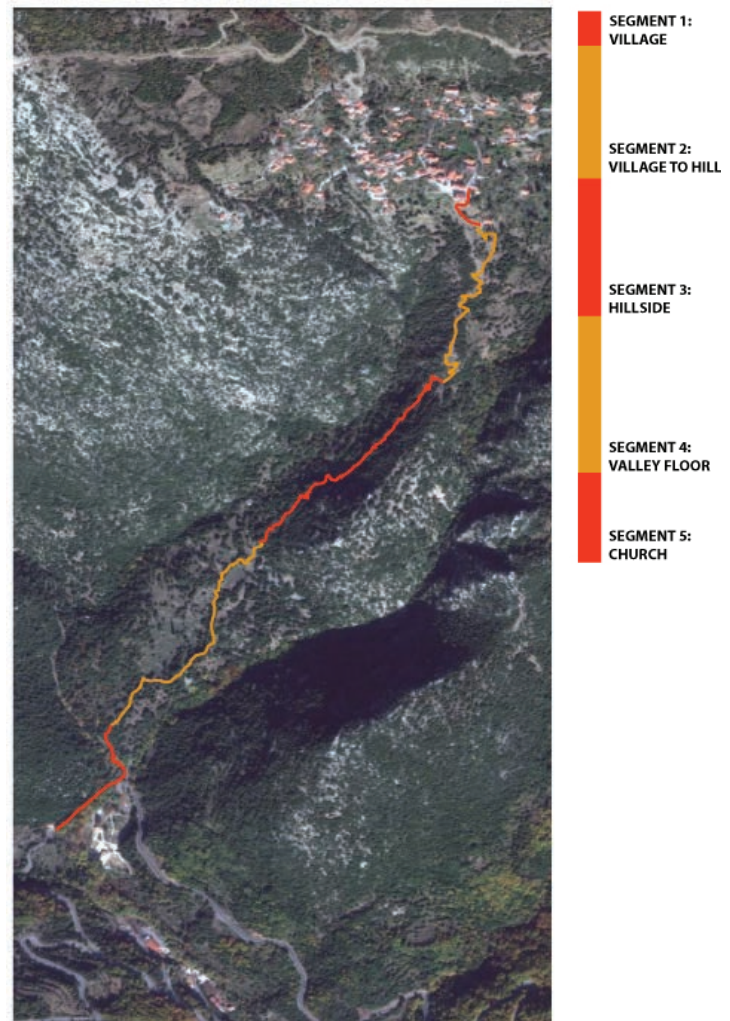
On Sunday July 21, 2013 a new trail opened as a part of the Parrhasian Heritage Park of the Peloponnesos. It is a trail that links the village of Vastas with the nearby 11th or 12th century CE chapel of Aghia Theodora. The trail is 4.2 km. in length and passes through beautiful forests and along panoramic ridges from Vastas to the chapel at a lower elevation. The trail opening was inaugurated by the priest from Vastas. Seventy-three participants from the local communities, and from the Mt. Lykaion Excavation and Survey Project and the Parrhasian Heritage Park Field School, participated in the hike. Photis Zois was instrumental in the organization of this trail opening following the initial work on the trail undertaken by Mark Davison and the students of the Parrhasian Heritage Park Field School of 2012.

Following the opening of the trail there was a meeting held in the Vastas community center where practical aspects of the concept of the Parrhasian Heritage Park were discussed. The trail is intended to link Vastas and Aghia Theodora with a network of other trails that will include the ancient city of Lykosoura and other ancient sites in the Parrhasia, as well as villages and towns in both modern Messenia and Elis.

Several topics were considered during the meeting including the question of how local communities would profit financially from the establishment and development of the Park. The idea of selling locally produced commodities as value-added products of the Parrhasian Heritage Park was proposed. Other ideas included creating bed and breakfasts or simple hostels within the Park, hiking or equestrian tours of the Park, and promoting local village events. The importance of all of the villages working together in this initiative toward the institution of the Park continues to be critical to the success of the overall Park concept.



Detailed topographical map showing the location and extent of the Vastas - Aghia Theodora Trail



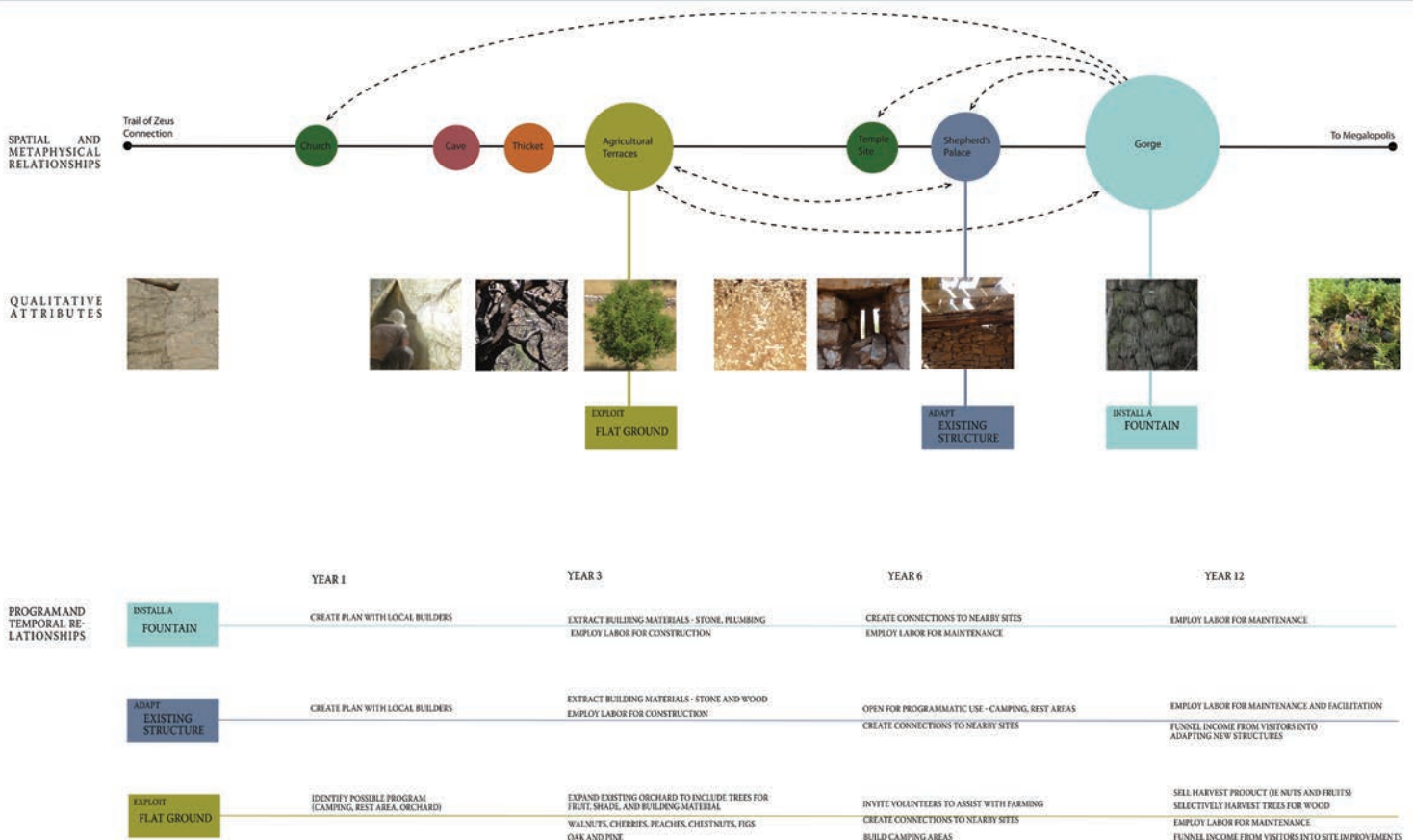
Satellite image showing the location and extent of the Vastas - Aghia Theodora Trail

Σχεδιάζοντας το μονοπάτι της Τραπεζούντας

Το προτεινόμενο μονοπάτι που ενώνει την αρχαία πόλη Τραπεζούς με το βωμό του Δία στη νότια κορυφή του Λυκαίου όρους, ακολουθεί την αρχαία διαδρομή από την πόλη προς το ιερό. Τα τελευταία δύο χρόνια, η ομάδα του Θερινού Σχολείου έχει μελετήσει και ερευνήσει την περιοχή ώστε να βρεθεί η πιο πιθανή διαδρομή μεταξύ των δύο σημείων (βλ. παρακάτω εικόνα). Το νέο αυτό μονοπάτι θα ξεκινά από την ευρύτερη περιοχή της αρχαίας πόλης της Τραπεζούντας, θα διασχίζει την κοιλάδα, θα περνάει από το χωριό Κυπαρίσσια, κατά μήκος του Αλφειού ποταμού και θα ανηφορίζει στο Ίσωμα Καρυών. Μετά το Ίσωμα Καρυών, το μονοπάτι μέσα από ένα καταπράσινο φαράγγι θα καταλήγει σε μία σκιερή πηγή. Από το σημείο αυτό μπορεί κάποιος να ακολουθήσει μία απότομη διαδρομή μέχρι την τοποθεσία του αρχαίου ναού του Παρράσιου Απόλλωνα. Μέσα από καλλιεργητικές πεζούλες, θα διασχίζει άλλο ένα απόκρημνο φαράγγι και μια ξερή κοιτή ποταμού (βλ. διάγραμμα, κάτω αριστερά). Από εδώ το μονοπάτι ακολουθεί ένα παλιό καρόδρομο που ανηφορίζει προς τις Άνω Καρυές. Σε αυτό το σημείο, το μονοπάτι διασταυρώνεται με το Μονοπάτι του Δία, από όπου ξεκινά ένας χωματόδρομος που οδηγεί στο βωμό. Στην κορυφή, μπορεί κανείς να απολαύσει πανοραμική θέα της Πελοποννήσου, μακρινών ορεινών όγκων και περιοχών των τριών νομών που βρίσκονται εντός των ορίων του ΠΠΠΚ.

Το μονοπάτι μήκους 16 χιλιομέτρων θα αξιοποιήσει υπάρχοντες χωματόδρομους και μονοπάτια και θα συνδέεται με τα μονοπάτια του Δία και Πανός. Κατά μέσο όρο ο βαθμός δυσκολίας είναι 6, με ορισμένα απόκρημνα τμήματα στην περιοχή του φαραγγιού. Θα περνά μέσα από τους αρχαιολογικούς χώρους, σύγχρονα χωριά, περιοχές με μεγάλη βιοποικιλότητα και θα υπάρχουν μία σειρά από σημεία παρατήρησης. Θα είναι δυνατόν είτε κάποιος να ολοκληρώσει τη διαδρομή σε μια ημέρα ή να μοιράσει το ταξίδι σε δύο ή τρεις ημέρες με τη δυνατότητα να επισκεφτεί τα χωριά και να εξερευνήσει τις αρχαίες θέσεις. Εάν εξασφαλισθεί χρηματοδότηση για τη διάνοιξη του μονοπατιού της Τραπεζούντας, θα αποτελέσει πόλο έλξης, εξεικονώντας τόσο τους ντόπιους όσο και τους ευρωπαίους και διεθνείς επισκέπτες με ένα μοναδικό τοπίο.

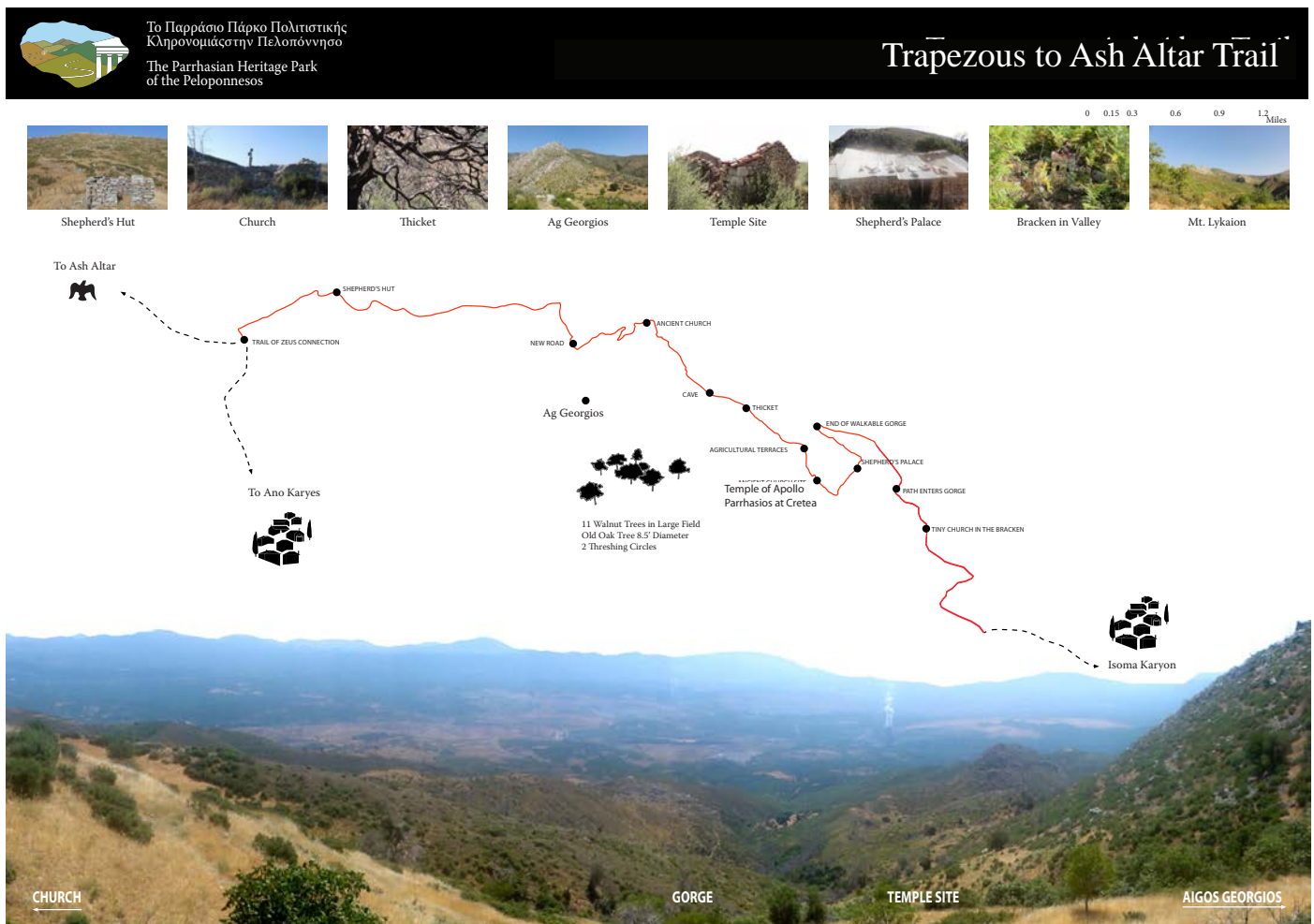
Trapezous to Ash Altar Trail: Relationship Studies



Trapezous Trail Planning

A proposed trail from the ancient city of Trapezous to the ash altar at the southern peak of Mt. Lykaion is a route that closely replicates the ancient route from the city to the ancient sanctuary. For the last two field seasons the Parrhasian Heritage Park Summer Field School Team has studied and surveyed the area to find the best trail between the two points (see graphic below). The new trail of the Parrhasian Heritage Park will begin at the site of the ancient town of Trapezous, passing across the valley floor, through the village of Kyparissia, before running parallel to the Alpheios River and ascending the lower foothills of Mt. Lykaion to Isoma Karyon. After leaving the village, the trail climbs through a lush limestone gorge to a well shaded spring. From here it is possible to follow a steep path up to the site of the ancient Temple of Apollo Parrhasios at Cretea. The trail follows agricultural terraces, crosses another precipitous gorge, and crosses a dry river bed (see relationship diagram, lower left). The steepest section flattens out on a saddle that is dominated by the peak of Aghios Georgios. From here, the path follows an old wagon route up to Ano Karyes. Here, the trail intersects with the Trail of Zeus that has a spur road leading to the ash altar. At the peak, panoramic views of the Peloponnese cover two watersheds, distant mountain ranges and three prefectures that all lie within the boundaries of the Parrhasian Heritage Park.

The 16 km trail will utilize a combination of existing dirt roads and smaller trails that will connect the existing paths. On average the grade is 6% with some steeper segments in the gorge section. The trail passes through ancient sites, modern day villages with a rich diversity of habitats, and has an array of view points that afford spectacular views of the surrounding landscape. There are options to complete the route in a day, or travel leisurely in two or three days with time to spend in the villages, exploring the ancient sites. If funding can be secured to build and open the Trapezous Trail, it has potential to be a major attraction, engaging local people as well as European and world travelers to the outstanding scenery that this region affords.



Συναντήσεις του Σωματείου "Παρράσιο Πάρκο Πολιτιστικής Κληρονομιάς"

On June 7, 2013 in the Old Parliament building in Athens, the first public meeting of the Parrhasian Heritage Park Society was held. The president of the Society is Photis Zois, who organized the meeting. During the event there were presentations by a number of members of the Society including Mr. Angelos Dendrinos, presenting the International Society for Arcadia. An excellent lecture was given by Professor George Theodorou of the National and Kapodistrian University of Athens who spoke about the recent palaeontological discoveries that have been made near Megalopolis. Kyriakos Karagiannis spoke about the upcoming Lykaion Games in August. David Romano answered questions about the original concept and design of the park. Nota Pantzou assisted with the translations. Emily Graff of the Mt. Lykaion Excavation and Survey Project was also in attendance.

During the fall and winter, regional meetings of the Parrhasian Heritage Park Society were held in Andritsaina (Elis), Meligalas (Messenia), and Megalopolis (Arcadia) to spread information about the Park and to raise support for the Society.

The Parrhasian Heritage Park Society, an NGO, seeks to raise support for the development of the Parrhasian Heritage Park from local villages, societies, and other local and national organizations. There is interest in the park from local villages in the prefectures of Arcadia, Messenia, and Elis. The Park is promoting the creation of regional committees to address the needs of different regions in the park planning process. In addition, the Parrhasian Heritage Park Society is keeping in close contact with the Ministry of Culture & Sports, the Ministry of the Environment, and the Ministry of Agriculture.

Στις 7 Ιουνίου 2013, στο κτίριο της Παλιάς Βουλής στην Αθήνα, πραγματοποιήθηκε η πρώτη δημόσια συνεδρίαση του Σωματείου "Παρράσιο Πάρκο Πολιτιστικής Κληρονομιάς". Η συνάντηση οργανώθηκε από τον πρόεδρο του Σωματείου, Φώτη Ζώη. Κατά τη διάρκεια της εκδήλωσης μίλησαν κάποια από τα μέλη του Σωματείου, καθώς και ο κ. Άγγελος Δενδρινός, που παρουσίασε τη Διεθνή Αρκαδική Εταιρεία. Μια εξαιρετική διάλεξη δόθηκε επίσης από τον καθηγητή Γεώργιο Θεοδώρου του Εθνικού και Καποδιστριακού Πανεπιστημίου Αθηνών ο οποίος μίλησε για τις πρόσφατες παλαιοντολογικές ανακαλύψεις που έχουν γίνει κοντά στη Μεγαλόπολη. Ο Κυριάκος Καραγιάννης μίλησε για τους επερχόμενους Λύκαιοι Αγώνες τον Αύγουστο. Ο David Romano απάντησε σε ερωτήσεις σχετικά με την αρχική ιδέα και το σχεδιασμό του πάρκου και η Νότα Πάντζου βοήθησε με τις μεταφράσεις. Τέλος η Emily Graff από την ομάδα του Προγράμματος Ανασκαφών και Έρευνας του Λύκαιοι Όρους παρευρέθηκε στην εκδήλωση. Κατά τη διάρκεια του φθινοπώρου και του χειμώνα, τοπικές συναντήσεις του Σωματείου διεξήχθησαν στην Ανδρίτσαινα (Ηλεία), Μελιγαλά (Μεσσηνία) και Μεγαλόπολη (Αρκαδία), με στόχο την ενημέρωση των τοπικών κοινωνιών και την ενεργή εμπλοκή τους.

Το Σωματείο "Παρράσιο Πάρκο Πολιτιστικής Κληρονομιάς", ΜΚΟ, επιδιώκει να εξασφαλίσει την υποστήριξη των τοπικών κοινωνιών αλλά και τοπικών και εθνικών φορέων για την ανάπτυξη του ΠΠΠΚ. Ενδιαφέρον έχει ήδη εκδηλωθεί για το πάρκο και από τους τρεις νομούς. Το ΠΠΠΚ προωθεί τη δημιουργία τοπικών επιτροπών που θα διασφαλίσουν τα τοπικά συμφέροντα κατά τη διάρκεια σχεδιασμού του. Επιπλέον, το Σωματείο διατηρεί στενή επαφή με το Υπουργείο Πολιτισμού και Αθλητισμού, το Υπουργείο Περιβάλλοντος Ενέργειας και Κλιματικής Αλλαγής και το Υπουργείο Αγροτικής Ανάπτυξης και Τροφίμων.



Parrhasian Heritage Park Society Meetings

October 27, 2013

The following is a letter written by David Romano and Mary Voyatzis addressing the regional organizational meetings of the Parrhasian Heritage Park Society, which was read at the three meetings.

Distinguished and honored guests, ladies and gentlemen,

It is a great honor for us to address you in this meeting today and from such a great distance! You are assembled in Andritsaina for a very important reason to discuss the future of the Parrhasian Heritage Park of the Peloponnesos. What an exciting event and we wish that we could be with you! Andritsaina as the home town of Mary Voyatzis' father, John Voyatzis, born there in 1924, is of great significance to her. She is especially proud of her heritage from this area of Greece and is delighted by its inclusion in the Park and its prominent role in the events of today.

Within the last few years we have established the Parrhasian Heritage Foundation as a charitable foundation in the United States in order to promote our future archaeological research in this area of Greece as well as to advance the creation of the Parrhasian Heritage Park. As you know we are eager to join with all of you towards the successful formal creation of the Park as a national heritage park. We are working with our dedicated colleagues and students and we mention here the critical and important work of our colleagues Costas Cassios as well as Mark Davison, both professional park planners who have guided us from the beginning.

In the last three summers, 2011, 2012 and 2013, we have initiated the Parrhasian Heritage Park Field School that has been run by the Mt. Lykaion Excavation and Survey Project together with the 39th Ephoreia of Prehistoric and Classical Antiquities in Tripolis, and includes, each year, Greek and American students who are learning about the creation of a large scale heritage park in Europe. They have been studying the ancient landscapes, the vernacular architecture, the ancient sites, and they have been taking part in the actual creation of the trails and the signs. To date we, together with all of you, have inaugurated three trails, the Trail of Pan, the Trail of Zeus and the Trail from Vastas to Aghia Theodora. We plan to continue our work next summer.

We have a number of loyal donors from the United States who have been financially supporting our work in the Park for the past seven years and they should be mentioned here. They are Nicholas and Athena Karabots, Annette Merle-Smith, James H. Ottaway, Jr. and Dorothy Dinsmoor. All of these donors have visited the area of the Park, some multiple times, and are enthusiastic about its future.

The idea of the strong co-operation and collaboration of regional, national and international agencies is extremely encouraging for the success of this project. One of the most critical things to remember is that it is important for all of you, those from Elis, together with those from Arcadia, and from Messenia, to work closely together towards our common goals. You will gain strength and momentum from your unified effort as you go forward. You will appear to be, in the eyes of Greece and of Europe, a strong and focused multi-regional coalition. Already with the support of your community representatives and your civic leaders, you also have the support of the Mayors of the major municipalities and the Governors of the Peloponnesos and Western Greece. With the added support of regional and international societies represented with you here today you will become stronger still.

We together have the opportunity of creating in the Parrhasian Heritage Park one of the most interesting and unique tourist attractions in Europe that will be on the leading edge of heritage parks worldwide. Through your efforts, Greece will become an international leader in this field. The benefits will be of great significance to all of you, and for years to come.

With every good wish for a successful meeting.

David Gilman Romano and Mary E. Voyatzis
University of Arizona

Το έργο του Παρράσιου Πάρκου Πολιτιστικής Κληρονομιάς έχει υποστηριχθεί από μια σειρά από γεναιόδωρους δωρητές από τις Ηνωμένες Πολιτείες Αμερικής που παρακολουθούν την πρόοδο του Πάρκου από τη στιγμή της σύλληψης της ιδέας πριν 10 χρόνια. Οι δωρητές αυτοί είναι οι Nicholas και Athena Karabots, η Annette Merle - Smith, ο James H. Ottaway Jr, και η Dorothy Dinsmoor. Κάθε ένας από αυτούς έχει επισκεφθεί την περιοχή του ΠΠΠΚ μία ή και περισσότερες φορές. Οι σημαντικές οικονομικές συνεισφορές έχουν αξιοποιηθεί για το σχεδιασμό και την προβολή του Πάρκου, την κατασκευή των πρώτων μονοπατιών και την εξασφάλιση της συμμετοχής φοιτητών (Ελλήνων και Αμερικανών), που συμβάλλουν στο να καταστεί το Πάρκο μία διεθνής πραγματικότητα. Χάρη στην υποστήριξη των δωρητών έχουμε ξεκινήσει το Θερινό Σχολείο του Παρράσιου Πάρκου Πολιτιστικής Κληρονομιάς (το πρώτο του είδους του στην Ελλάδα), ώστε να εκπαιδευτούν οι φοιτητές στις πρακτικές δημιουργίας ενός πάρκου πολιτιστικής κληρονομιάς. Το τρίτο Θερινό Σχολείο έλαβε χώρα κατά τη διάρκεια του καλοκαιριού του 2013. Είμαστε εξαιρετικά ευγνώμονες σε όλους αυτούς τους δωρητές του Πάρκου για τη συνεχή υποστήριξη τους και την πιστή φιλία τους.



Support from the Greek Office of UNESCO

During the organizational meeting held in Meligalas, Messenia in February, 2014, a statement was read from the President of the Greek Office of UNESCO in which support for the Park effort was offered. A portion of the letter is quoted below.



“At a time, when many people highlight the elements that distinguish one culture from the other, UNESCO on the contrary, promotes these qualities that bring people together laying emphasis on education and culture as development tools that can fight social exclusion, inequalities and help disseminate intercultural values that contribute to the wellbeing and harmonious coexistence of the global community. To conclude, I would like to thank the members of PHP society for their groundbreaking ideas and love for our country and this area. I would like to congratulate you for this initiative and wish good luck for your future endeavour.

The UNESCO greek National Commission will support this initiative and will collaborate for achieving the plan for the creation of the first National Park in Greece.”

Αικατερίνη Τζιτζικώστα
Πρόεδρος



Top Left: Parrhasian Heritage Park Society meeting, June 07, 2013, Athens. Left to Right: Kostas Filandros, Photis Zois, Kyriakos Karagiannis, Spiros Apostolopoulos

Top Center: Organizational meeting held in Meligalas, Messenia. Left to Right: Dimitris Papakonstantinou, Photis Zois, Aggelos Dendrinis, Dimitris Torvas, Costas Cassios, Dimitris Bitsis.

Bottom Center: Nota Pantzou speaking at the organizational meeting in Megalopolis, Arcadia

Bottom left: Organizational meeting in Andritsaina, Elis. Left to right: Dimitris Bitsis, Spiros Apostolopoulos, Photis Zois

The work of the Parrhasian Heritage Park has been supported by the generous donations of a number of key donors from the United States who have been following the progress in the Park, since its inception almost 10 years ago. These donors include Nicholas and Athena Karabots, Annette Merle-Smith, James H. Ottaway Jr., and Dorothy Dinsmoor. Each of these donors has visited the area of the Parrhasian Heritage Park, and some of them have made multiple visits. Their important financial contributions have provided for the planning and publicity for the Park as well as construction of the first trails. In addition, their support has funded student participation (both Greek and US students) contributing to making the Park an international reality. As a direct result of their support we have initiated the Parrhasian Heritage Park Field School (the first of its kind in Greece) in order to train students in the techniques of creation of a cultural heritage park in Europe. We held the Third Field School during the summer 2013. We are extremely grateful to all of these Park donors for their continuing support and loyal friendship.


NICHOLAS and ATHENA KARABOTS

Nicholas and Athena Karabots are early and loyal supporters of the Parrhasian Heritage Park. They have both visited Mt. Lykaion on multiple occasions and have been major donors of all aspects of the work at the Sanctuary of Zeus and in the Parrhasian Heritage Park. The photo, from 2006, illustrates Nicholas and Athena Karabots receiving Lykaion honors from Nicholas Kostopoulos of the Syllogos of Lykaion Zeus. Mary Voyatzis and David Romano stand to the right.



ANNETTE MERLE-SMITH

Annette Merle-Smith, shown standing in the Parrhasian landscape in 2012, was an early supporter D.G. Romano's archaeological work at Mt. Lykaion (from 1996) and has continued to be a loyal and major benefactor of our continued research at the Sanctuary of Zeus. She has been especially interested in the construction of the Pan and the Zeus Trails, signage, and the support of architectural students working in the Parrhasian Heritage Park Field School. Annette has visited the Sanctuary of Zeus at Mt. Lykaion and the Parrhasian Heritage Park on a number of occasions.



JAMES H. OTTAWAY, JR.

Jim Ottaway has made multiple trips to visit Mt. Lykaion and the Parrhasian Heritage Park in the last 8 summers. He has made generous donations toward the early publication of the Parrhasian Heritage Park brochure as well as supporting students and professional Park participants through the years. The photo, from 2012, illustrates Jim Ottaway visiting the study facility (apotheke) in Tripolis. Mary Voyatzis stands to the right. Jim Ottaway is also a generous supporter of architecture students working as a part of the Parrhasian Heritage Park Field School.



DOROTHY DINSMOOR

We were extremely pleased that during the summer of 2013 Dorothy Dinsmoor was able to visit the site of Mt. Lykaion and aspects of the Park including the Temple of Apollo at Bassai. The temple was of great interest to her uncle, William Bell Dinsmoor, the great architectural historian, who wrote the leading handbook on Greek Architecture. This photograph is of Dorothy Dinsmoor at the Ash Altar of Zeus. Dorothy has been a loyal supporter of the Parrhasian Heritage Park since 2005 and has also been a generous supporter of architecture students working as a part of the Parrhasian Heritage Park Field School.





Sponsors:

- Nicholas and Athena Karabots
- The Karabots Foundation
- Annette Merle-Smith
- James H. Ottaway, Jr.
- Dorothy Dinsmoor

Mt. Lykaion Excavation and Survey Project with the Parrhasian Heritage Park Field School participants at Aghia Theodora following the opening of the Vastas - Aghia Theodora trail. Left to Right: David Romano, Mary Voyatzis, Pat Playdon, Angelina Jones, Billie Rolla-Longstreet, Emily Graff, Nota Pantzou, Daphne Pantzou, Niloufar Emami, Sara Linn, Alex Ford, Vasilis Barkoulas, Emilio Rodriguez-Alvarez, Eleni Tzounopoulou, Dan Diffendale.

Faculty:

- Dr. Costas Cassios
Professor Emeritus, Rural Surveying Engineering, National Technical University of Athens
- Mr. Mark Davison
Planning Manager, State of Oregon and Director, Park Planning, Archaeological Mapping Lab, University of Arizona
- Dr. David Gilman Romano
Co-Director, Mt. Lykaion Excavation and Survey Project and Director, Parrhasian Heritage Park Initiative
- Dr. Nicholas L. Stapp
Director of Geospatial Research, Archaeological Mapping Lab, University of Arizona
- Dr. Nota Pantzou
Assistant Director, Parrhasian Heritage Park Field School
- Dr. Mary E. Voyatzis
Co-Director, Mt. Lykaion Excavation and Survey Project

Students:

- Mr. Vasilis Barkoulas, Museology, Museography and Exhibition Planning, Technical Educational Institute of Patras
- Ms. Niloufar Emami, Architecture, University of Arizona
- Mr. Alexander Ford, Architecture, University of Arizona
- Mrs. Angelina Jones, Landscape Architecture, University of Pennsylvania
- Mr. Kyle Mahoney, Ancient History, University of Pennsylvania
- Mr. Matt Pihokker, Classics, University of Arizona
- Mr. Pat Playdon, Architecture, Temple University
- Ms. Eleni Tzounopoulou, Cultural Heritage, University of Patras

Speakers:

- Dr. Costas Cassios
Professor Emeritus, Rural Surveying Engineering, National Technical University of Athens
- Dr. David Gilman Romano
Co-Director, Mt. Lykaion Excavation and Survey Project and Director, Parrhasian Heritage Park Initiative
- Dr. Nota Pantzou
Adjunct lecturer, Department of Cultural Heritage Management and New Technologies, University of Patras
- Mr. Matt Pihokker
GIS Applications, Heritage Management, University of Arizona

This 2013 planning update has been produced in partnership with the local communities, Greek planning professionals, the University of Arizona, and the American School of Classical Studies at Athens, working together with and under the direction of the 39th Ephoreia of Prehistorical and Classical Antiquities in Tripolis. For more information on the research center, field school, proposed park, or how to get involved in the project, visit our website at <http://ParrhasianHeritagePark.org>